


## A découvrir




L'ancien Relais de Poste



L'Eglise Notre-Dame-de-l'Assomption



Son restaurant



La Croix Hosanière du cimetière

### INFORMATIONS PRATIQUES

**Ce guide est à retirer à la Communauté de Communes,  
à la maison du tourisme et  
dans toutes les mairies du Canton d'Aulnay.**

Afin de préserver l'Environnement!!!! N'oubliez pas :

De prendre de l'eau, de remporter vos déchets, de respecter la nature, les sites et tous les lieux traversés.

**RESPECTER LA NATURE  
C'EST SE RESPECTER SOI-MEME**



*A pied  
ou à vélo*

# Balade au coeur de notre patrimoine

Commune  
**De ROMAZIERES**

**Circuits  
"le Mât des rois "  
et  
"les Vallées de Romazières"**

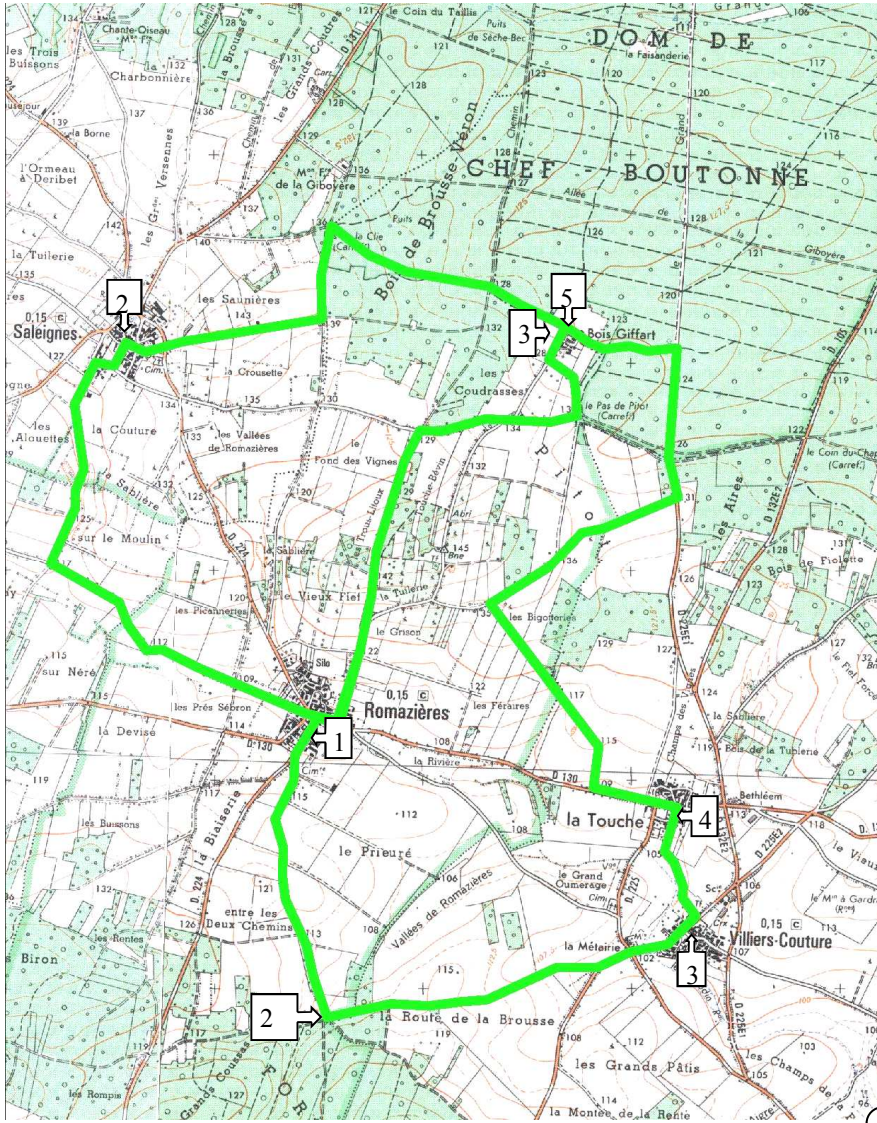


Romazières se situe à 15 km au Sud-Est d'Aulnay


Superficie: 870 ha  
Population: 80 habitants  
Cours d'eau: le Naudin

L'origine du nom viendrait peut-être :  
Du latin "rubeus" rouge, et "macér" maigre

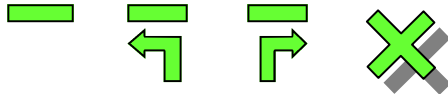
## Plan du circuit



### Légende:

Numéros-repères: 

Itinéraire: VERT FLUO



1 Romazières - circuit de "le Mât des rois"- 8,5 km - 2h30

- 1)
- 2)
- 3)

1 Romazières - circuit "les Vallées de Romazières"- 8 km - 2h30

- 1)
- 2)
- 3)
- 4)
- 5)

Information de nos amis chasseurs

Renseignements auprès de la Mairie: 05.46.33.08.38