

à 120 m à 75 m	Azimut 270	Chemin goudronné <b>dit du Pré Raffin</b> Premier carrefour (chemin blanc à droite) continuer tout droit Deuxième carrefour (chemin blanc à gauche) continuer tout droit <b>(Lieudit Bas Fief du Breuil, rivière : le Ponthereau visite possible du lavoir, pique-nique autorisé)</b>	9105 m	
à 160 m		Troisième carrefour prendre à droite <b>Lieudit Grand Fief</b>		
à 500 m		Azimut 20	Chemin blanc puis herbeux <b>Lieudit Pré Raffin ou Praffin</b> Prendre à droite	9460 m
à 70 m	Azimut 270	<b>Route Cherbonnières à Aulnay RD 121 Traversée dangereuse</b> Traverser la rivière Prendre à gauche	9960 m	
à 960 m	Azimut 220	Chemin blanc <b>dit de Nègrebois entre Les Cloux et Prairie de Nègrebois</b> Prendre à gauche la passerelle	10 030 m	
à 280 m	Azimut 160	Longer par la droite la haie en face de la passerelle Suivre ensuite le chemin herbeux Prendre à gauche	10 990 m	<b>6</b> ↓
à 780 m à 420 m à 120 m	Azimut 160 130 360	Chemin goudronné <b>dit de la Fosse à Bonnet</b> <b>Entre Sur la Rivière et Les Echarbots puis L'Aiguille et Les Boisselages</b> Premier carrefour (chemin à gauche) poursuivre tout droit Deuxième carrefour ( <b>Rue Saint-Pierre</b> à droite) poursuivre tout droit Entrer dans le bourg ( <b>Chemin de l'Aiguille</b> ) Troisième carrefour ( <b>Rue Saint-Paul</b> ) prendre à droite	11 270 m	
à 60 m		<b>Rue Saint-Paul</b> Prendre à droite	12 590 m	
à 30 m		<b>Route d' Aulnay RD 121 Traversée dangereuse</b> Longer le trottoir à droite Traverser la rue sur le <b>passage-piétons</b>	12 650 m	
à 50 m		<b>Attention carrefour dangereux</b> Rejoindre la <b>Place du souvenir</b> : point d'arrivée	12 680 m	
		<b>Borne fontaine avec robinet (eau potable) en haut de la place</b> Toilettes à côté de la mairie	12 730 m	

### INFORMATIONS PRATIQUES

**Ce guide est à retirer à la Communauté de Communes,  
à la maison du tourisme  
et dans toutes les mairies du Canton d'Aulnay.**

Afin de préserver l'Environnement !!!! N'oubliez pas :

De prendre de l'eau, de remporter vos déchets,  
de respecter la nature, les sites et tous les lieux traversés.

**RESPECTER LA NATURE  
C'EST SE RESPECTER SOI-MEME**



# Balade au coeur de notre patrimoine

*A pied  
ou à vélo*

Commune  
**De Cherbonnières**

**Circuit**  
*Des Charbonnières*



**Cherbonnières** se situe au Sud d'Aulnay.



Superficie: 1658 ha

Population : 358 hab (*recensement 2006*)

Cours d'eau: la Galanche, la Saudrenne, le Ponthereau

L'origine du nom vient des *Charbonnières*,  
lieux où l'on faisait du *charbon de bois*.

# Cherbonnières– circuit des Charbonnières


Distance entre deux changements de direction	Azimut donné par la boussole	Départ arrêt bus <b>place du Souvenir</b> Visite possible de l'église de la stèle commémorative Borne fontaine avec robinet (eau potable) Toilettes à côté de la mairie	Distance depuis le début du parcours	Numéros et photos repères
à 200 m	104 190	Prendre la <b>rue du Centre</b> (place à droite) Passer devant la mairie Tourner à droite	200 m	
à 150 m	Azimut 290	Toujours <b>rue du Centre</b> Tourner à droite	200 m	
à 200 m	Azimut 210	<b>Rue du Grand Puits</b> Passer à droite du Grand Puits Sur la droite vue sur pigeonnier (impasse de la Poste) Au bout de la rue (troisième carrefour) tourner à gauche	350 m	
à 150 m	Azimut 230	<b>Route de Matha (RD 121) Traversée dangereuse</b> Obliquer à droite devant le <b>Monuments aux Morts</b>	550 m	<b>1</b> ↓
à 200 m	Azimut 290	<b>Route de Saint-Jean (RD 221)</b> Sortir du bourg Prendre le premier chemin à droite	700 m	
à 600 m	Azimut 200	Chemin blanc <b>entre les lieudits : Terre Ferrière (sur la droite) et la Lichère (sur la gauche)</b> Prendre chemin à gauche		
à 400 m	Azimut 300	Chemin herbeux en direction de vignes Passer en bout de vigne : <b>lieudit La Lichère</b> Continuer en droite ligne traverser la jachère Prendre à droite	1500 m	<b>2</b> ↓
à 650 m	Azimut 20	Chemin goudronné <b>du Pié des Groies entre La Lichère et Sanguinières</b> Prendre à droite (à gauche liaison avec le chemin de Saint Martin de Juillers)	1900 m	
à 350 m	Azimut 30	chemin goudronné de <b>Sanguinières à Terre Ferrière</b> Premier carrefour suivre tout droit (à gauche liaison avec le parcours de Saint Pierre de Juillers <b>Chemin dit du Pérot</b> )	2550 m	
à 320 m	30	Deuxième carrefour suivre tout droit (à gauche liaison avec parcours de Paillé <b>Chemin dit du Champ Trouflé</b> ) (à droite retour possible vers Cherbonnières 1600 m <b>Chemin de la Coudrasse</b> )		
à 400 m	310	Prendre à gauche		
à 100 m	Azimut 20	Route <b>Cherbonnières Paillé RD 220 Traversée dangereuse</b> Prendre à droite	3620 m	<b>3</b> ↓

## Légende:

Numéros-repères:



Itinéraire: VERT FLUO



à 550 m	Azimut 290	Chemin goudronné <b>entre les lieudits Les Echarbots et la Coudrasse</b> Prendre à gauche ( <i>à droite retour possible vers Cherbonnières 1800 m</i> )	3720 m	
à 100 m	Azimut 20	Chemin goudronné Prendre à droite	4270 m	
à 450 m	Azimut 100	Chemin goudronné descendant <b>dit du Puits Neuf</b> Traverser la rivière <b>La Saudrenne</b> Prendre à droite	4370 m	
à 420 m	Azimut 60	Chemin goudronné suivant un fossé <b>entre la Grande Pièce et Fraignée</b> Prendre à gauche	4820 m	
à 670 m à 300 m	Azimut 80 80	Chemin goudronné <b>entre L'hommeray et Fraignée</b> Premier carrefour continuer tout droit <b>Lieudit Le Petit Fief</b> Second carrefour traverser la route	5240 m	
à 80 m	Azimut 60	Route <b>Cherbonnières Aulnay RD 121 Traversée dangereuse</b> Chemin goudronné A la patte d'oie obliquer à gauche	6210 m	
à 480 m	Azimut 10	chemin creux goudronné <b>entre les lieudits Le Pâtis et La Combe</b> Entrer dans le bourg <b>du Breuil (chemin de la Fraignée)</b> Prendre à gauche	6290 m	<b>4</b> ↓
à 30 m à 70 m à 75 m à 50 m	Azimut 90 60 360	<b>Route de Cherbonnières CD 265</b> Prendre à droite <b>Rue de la Boîte aux lettres</b> Prendre à gauche <b>Rue de la liberté</b> Poursuivre par le <b>chemin des Rendez-Vous</b> Continuer tout droit (à gauche Visite possible de la <b>Poterie du Breuil</b> )	6770 m	
à 200 m	Azimut 40	<b>Rue de la Borne Fontaine</b> Devant la ferme prendre à droite	6995 m	
à 60 m	Azimut 90	<b>Route de Cherbonnières CD 265</b> Sortir du bourg Prendre à droite	7195 m	
à 450 m	Azimut 130	<b>Route de Villemorin Route dangereuse RD 265 de Paillé à Tirevieille</b> Prendre à droite	7255 m	
à 220 m	Azimut 250	Route goudronnée <b>dit Des Vignes à L'Ouche Sabourin</b> Prendre à droite au prochain carrefour (5 routes) (Liaison chemin de randonnée de Loiré : chemin blanc)	7705 m	<b>5</b> ↓
à 300 m à 300 m	Azimut 250 180	Chemin creux goudronné <b>dit Chemin du Breuil</b> Premier carrefour suivre tout droit ( <b>Rue de la Combe à Godet</b> ) Deuxième carrefour prendre à gauche	7925 m	
à 250 m	Azimut 210	Chemin goudronné descendant <b>entre La Combe à Godet et Fief du Breuil</b> Obliquer sur la droite ( <b>borne à incendie</b> )	8525 m	
à 330 m	Azimut 160	Chemin goudronné <b>dit du Pré Raffin au Breuil</b> Prendre à gauche	8775 m	

Information de nos amis chasseurs

Renseignements auprès de la Mairie: 05.46.26.31.05